

Ε.Ε. Παρ. ΙΙΙ(Ι)  
Αρ. 4899, 16.10.2015

Κ.Δ.Π. 343/2015

Αριθμός 343

ΟΙ ΠΕΡΙ ΑΞΙΟΛΟΓΗΣΗΣ ΚΑΙ ΔΙΑΧΕΙΡΙΣΗΣ ΤΟΥ ΠΕΡΙΒΑΛΛΟΝΤΙΚΟΥ ΘΟΡΥΒΟΥ ΝΟΜΟΙ ΤΟΥ 2004 ΕΩΣ 2007

Διάταγμα με βάση το άρθρο 8(4)(β)

224(Ι) του 2004  
31(Ι) του 2006  
75(Ι) του 2007.

Ο Υπουργός Γεωργίας, Αγροτικής Ανάπτυξης και Περιβάλλοντος, ασκώντας τις εξουσίες που του χορηγούνται από την παράγραφο (β) του εδαφίου (4) του άρθρου 8 των περί Αξιολόγησης και Διαχείρισης του Περιβαλλοντικού Θορύβου Νόμων του 2004 έως 2007, εκδίδει το ακόλουθο Διάταγμα:

Συνοπτικός τίτλος.

1. Το παρόν Διάταγμα θα αναφέρεται ως το περί Αξιολόγησης και Διαχείρισης του Περιβαλλοντικού Θορύβου (Στρατηγικοί Χάρτες Θορύβου) Διάταγμα του 2015.

Στρατηγικοί Χάρτες  
Θορύβου.  
Παράρτημα.

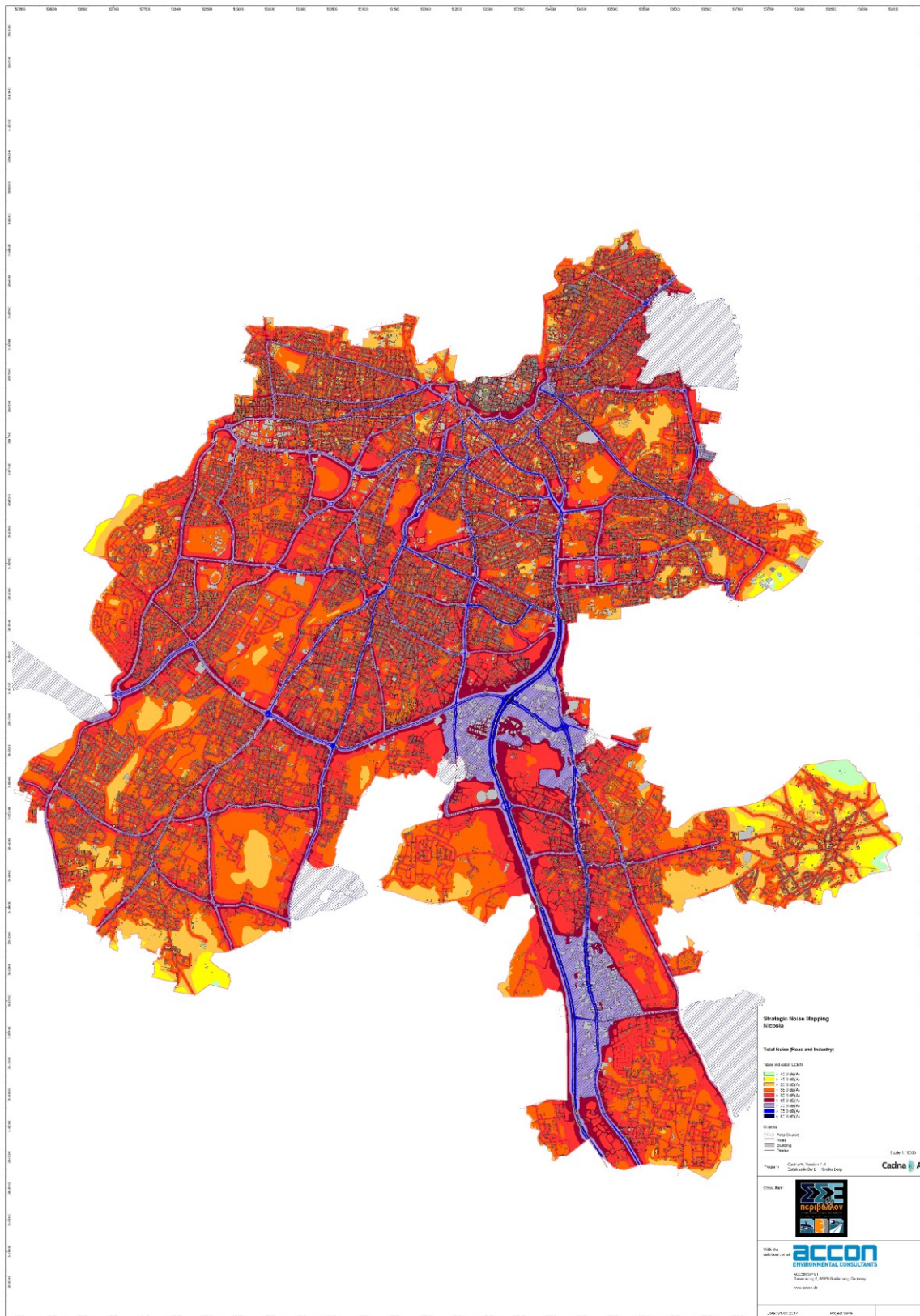
2. Ο Υπουργός εγκρίνει τους στρατηγικούς χάρτες θορύβου του Παραρτήματος για την κατάσταση που επικρατούσε το προηγούμενο ημερολογιακό έτος στα πολεοδομικά συγκροτήματα και στους οδικούς και σιδηροδρομικούς άξονες.

Έγινε στις 10 Σεπτεμβρίου, 2015.

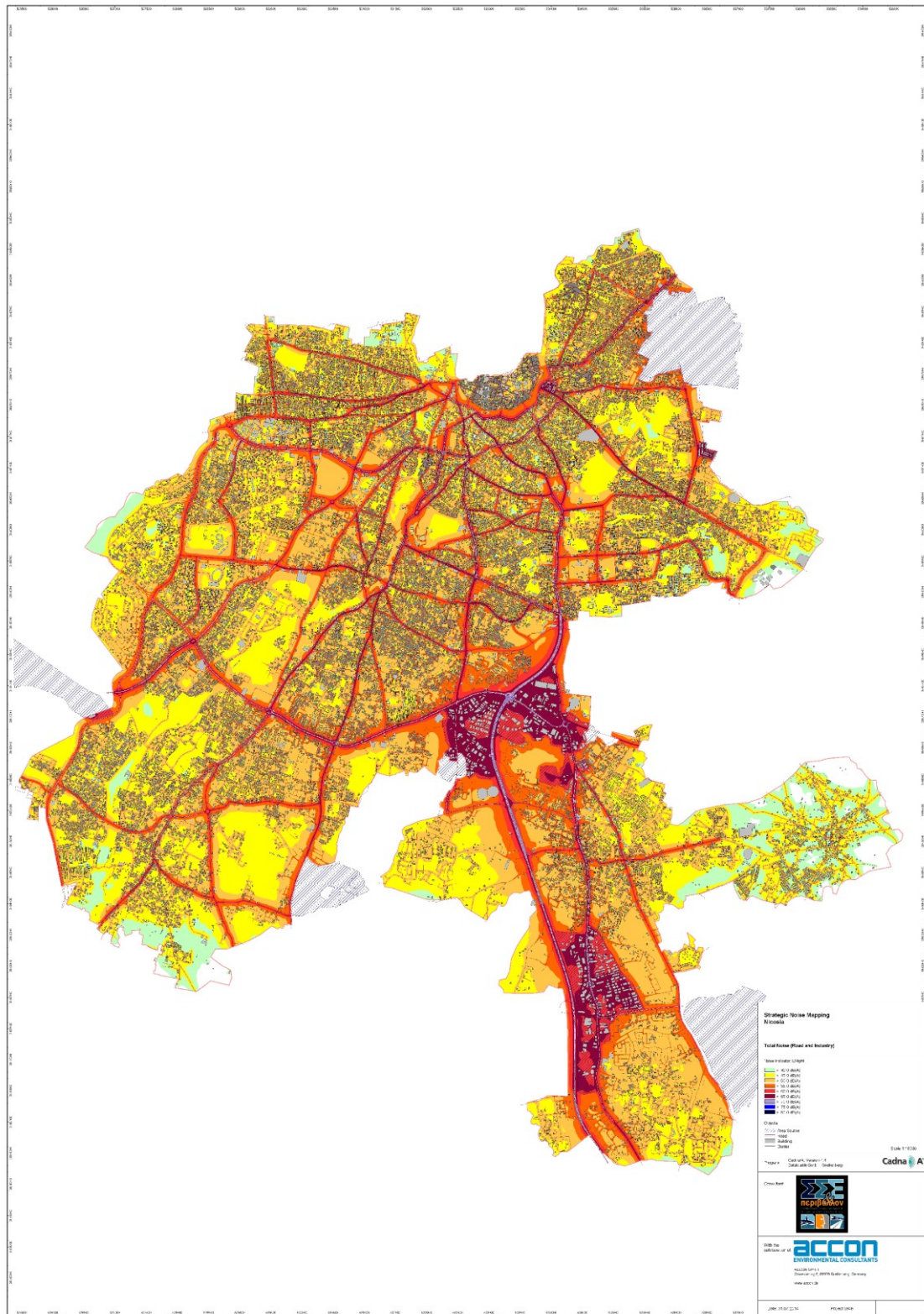
ΝΙΚΟΣ ΚΟΥΓΙΑΛΗΣ,  
Υπουργός Γεωργίας,  
Αγροτικής Ανάπτυξης Και Περιβάλλοντος.

(Υ.Γ.Α.Α.Π. 2.10.04)

ΠΑΡΑΡΤΗΜΑ

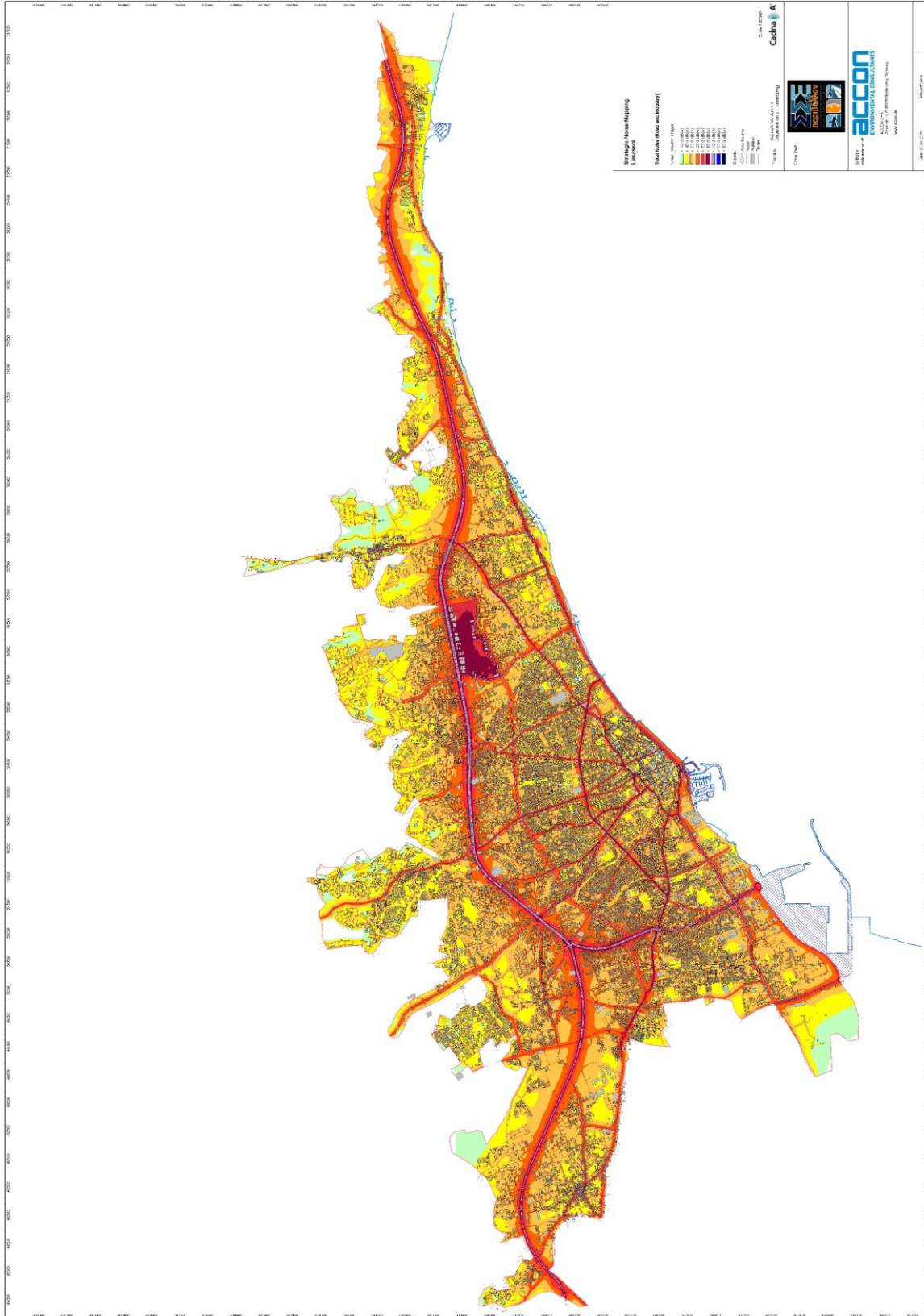


Στρατηγικοί Χάρτες Θορύβου Λευκωσίας – Δείκτης Lden (24 ώρες)



Στρατηγικοί Χάρτες Θορύβου Λευκωσίας – Δείκτης Lnight (23:00-07:00)





Στρατηγικοί Χάρτες Θορύβου Λεμεσού – Δείκτης Light (23:00-07:00)