Ε.Ε. Παρ. III(I)
Αρ. 6038, 31.7.2026
Αριθμός 305

Κ.Δ.Π. 305/2026

Ο ΠΕΡΙ ΤΟΥ ΚΑΘΟΡΙΣΜΟΥ ΕΙΔΙΚΩΝ ΜΕΤΡΩΝ ΓΙΑ ΜΕΙΩΣΗ ΤΩΝ ΑΤΜΟΣΦΑΙΡΙΚΩΝ ΡΥΠΩΝ ΚΑΙ ΤΩΝ ΑΕΡΙΩΝ ΤΟΥ ΘΕΡΜΟΚΗΠΙΟΥ ΠΟΥ ΠΡΟΕΡΧΟΝΤΑΙ ΑΠΟ ΤΙΣ ΟΔΙΚΕΣ ΜΕΤΑΦΟΡΕΣ ΝΟΜΟΣ ΤΟΥ 2023

Διάταγμα δυνάμει του άρθρου 3(1)

117(I)/2023.

Ο Υπουργός Μεταφορών, Επικοινωνιών και Έργων, ασκώντας τις εξουσίες που ανατίθενται σε αυτόν δυνάμει των διατάξεων του άρθρου 3(1) του περί του Καθορισμού Ειδικών Μέτρων για Μείωση των Ατμοσφαιρικών Ρύπων και των Αερίων του Θερμοκηπίου που Προέρχονται από τις Οδικές Μεταφορές Νόμου του 2023, εκδίδει το ακόλουθο Διάταγμα:

Συνοπτικός τίτλος.

1. Το παρόν Διάταγμα θα αναφέρεται ως, το περί Καθορισμού Περιοχών Ειδικών Κυκλοφοριακών Ρυθμίσεων – Περιοχές «Ζώνες 20/30 χ.α.ω.», Διάταγμα του 2026.

Καθορισμός Περιοχών.

2. Οι περιοχές του αστικού οδικού δικτύου, οι οποίες σε συνεννόηση με τον εκάστοτε Δήμο ή Κοινότητα, έχουν εγκριθεί και δύνανται να καθοριστούν ως «Ζώνες 20/30 χ.α.ω.», είναι οι ακόλουθες:

1. Εντός των Τειχών Λευκωσία.
2. Ευρύτερη περιοχή πυρήνα Αγλαντζιάς (Ζώνη 30) (Η περιοχή του παλαιού πυρήνα Αγλαντζιάς που είναι πλακόστρωτο, θα λειτουργεί ως κοινής χρήσης με όριο 20).
3. Παλαιός πυρήνας στο Καϊμακλί.
4. Παλαιός πυρήνας στην Παλλουριώτισσα.
5. Οδικό δίκτυο στον παλαιό πυρήνα Τσερίου.
6. Οδικό δίκτυο δυτικά της οδού Ανεξαρτησίας, στο πλαίσιο υπό εκτέλεση έργου του Δήμου Λεμεσού (Η περιοχή που περικλείεται από τις οδούς Γιλντίζ, Τζελάλ Μπαγιάρ, Φεβζίτ Πασά θα λειτουργεί ως κοινής χρήσης με όριο 20).
7. Οδικό δίκτυο ανατολικά της οδού Ανεξαρτησίας, στο πλαίσιο αναπλάσεων που προωθεί ο Δήμος Λεμεσού.
8. Οδικό δίκτυο στον Δήμο Λεμεσού (ενορία Αγίου Νεκταρίου) το οποίο περιβάλλεται από τη Λεωφόρο Αρχιεπισκόπου Μακαρίου III και τις οδούς Ρήγα Φεραίου και Νικόδημου Μυλωνά (οι περιμετρικές οδοί δεν περιλαμβάνονται στη ζώνη).
9. Παλαιός πυρήνας Μέσα Γειτονιάς.
10. Παλαιός πυρήνας Κάτω Πολεμιδιών.
11. Οδικό δίκτυο εντός της περιοχής του ιστορικού κέντρου της Λάρνακας, στην ενορία Σκάλα.
12. Διαμόρφωση ζώνης 20 χ.α.ω. στο πλαίσιο του έργου ανάπλασης αναζωογόνησης του παραδοσιακού πυρήνα Γεροσκήπου.
13. Οδός Ανοικοδομήσεως και συμβαλλομένων δρόμων στον Άγιο Αθανάσιο.
14. Οδός Φώτη Πίττα και συμβαλλομένων δρόμων στον Ύψωνα.
15. Παλαιός πυρήνας Στροβόλου.
16. Πυρήνας Έγκωμης.
17. Πυρήνας Αγίου Δομετίου.
18. Πυρήνας Αγίων Ομολογητών.
19. Περιοχή μεταξύ των Λεωφόρων Καλλιπόλεως/Μακαρίου/Διγενή Ακρίτα/Εθνικής Φρουράς.

Οι περιοχές που περιγράφονται πιο πάνω, καταδεικνύονται στους χάρτες αντίστοιχης αρίθμησης που συνοδεύουν το παρών Διάταγμα.

Έγινε στις 15 Ιουλίου 2026.

ΑΛΕΞΗΣ ΒΑΦΕΑΔΗΣ,
Υπουργός Μεταφορών,
Επικοινωνιών και Έργων.

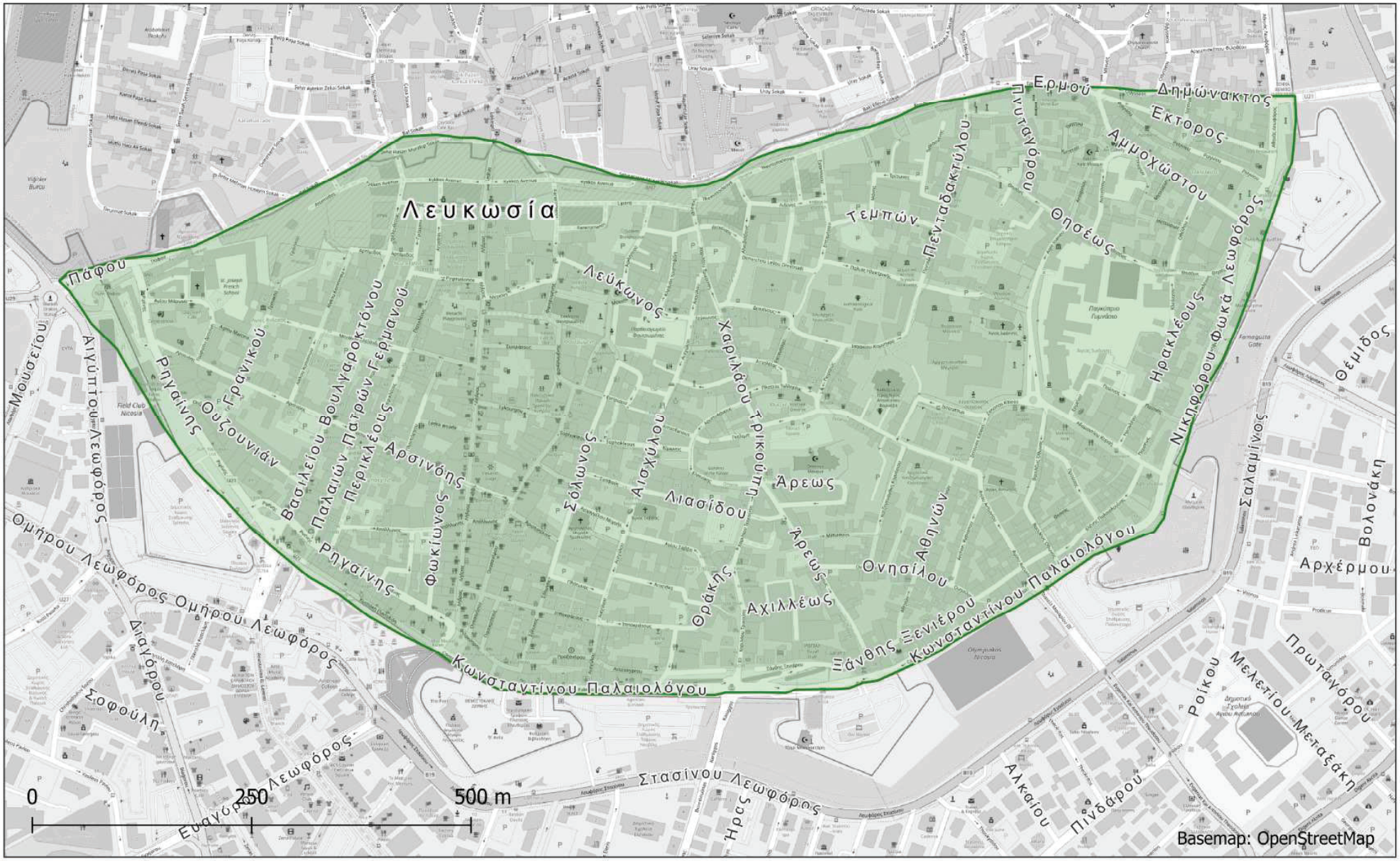

1. Εγκεκριμένη Ζώνη 30 χ.α.ω.-Εντός των Τειχών Λευκωσίας-Δήμος Λευκωσίας

ΤΜΗΜΑ ΔΗΜΟΣΙΩΝ ΕΡΓΩΝ

ΚΥΠΡΙΑΚΗ ΔΗΜΟΚΡΑΤΙΑ
ΥΠΟΥΡΓΕΙΟ
ΜΕΤΑΦΟΡΩΝ, ΕΠΙΚΟΙΝΩΝΙΩΝ
ΚΑΙ ΕΡΓΩΝ

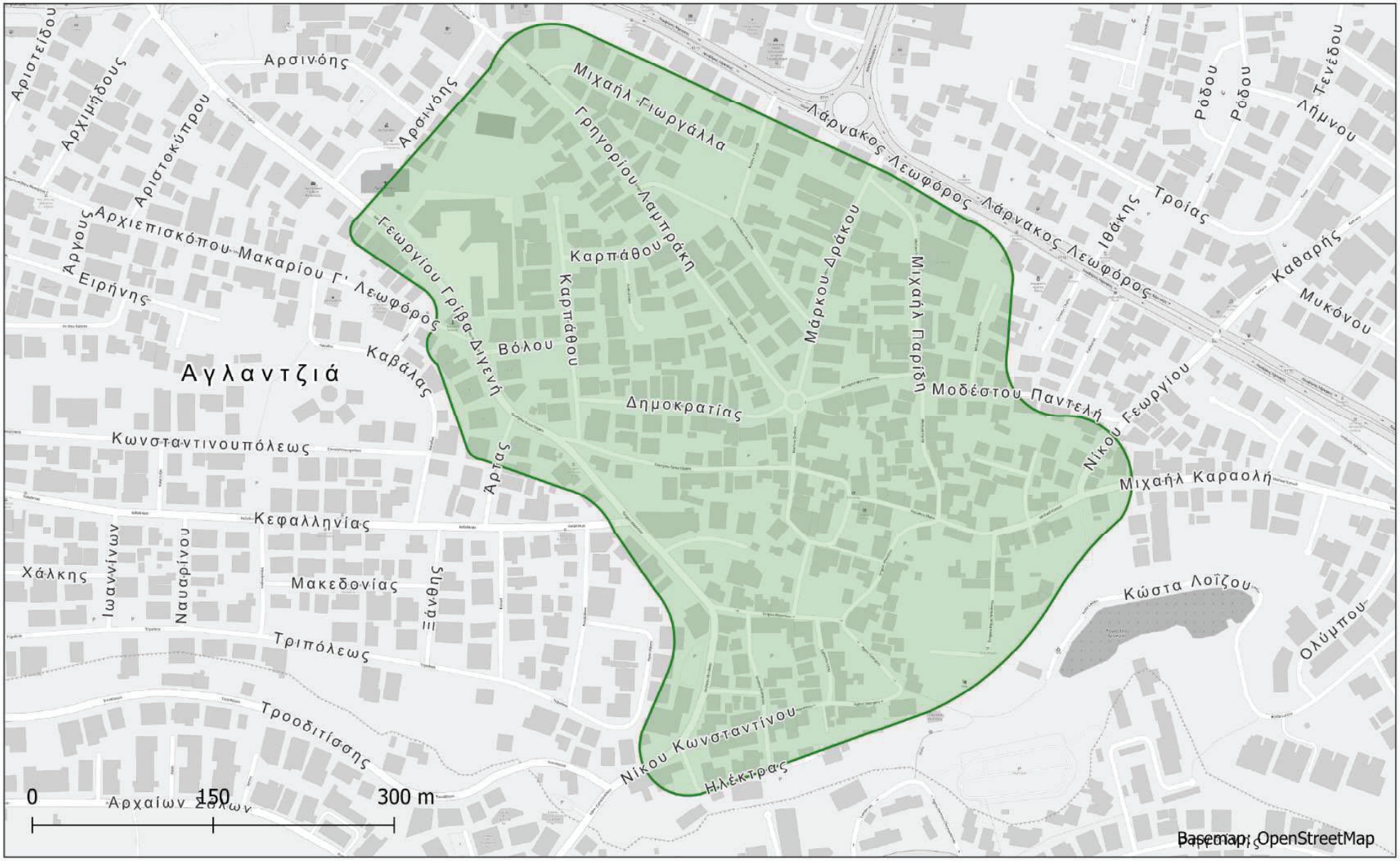

2. Εγκεκριμένη Ζώνη 20-30 χ.α.ω.-Αγλαντζιά-Δήμος Λευκωσίας

ΤΜΗΜΑ ΔΗΜΟΣΙΩΝ ΕΡΓΩΝ

ΚΥΠΡΙΑΚΗ ΔΗΜΟΚΡΑΤΙΑ
ΥΠΟΥΡΓΕΙΟ
ΜΕΤΑΦΟΡΩΝ, ΕΠΙΚΟΙΝΩΝΙΩΝ
ΚΑΙ ΕΡΓΩΝ

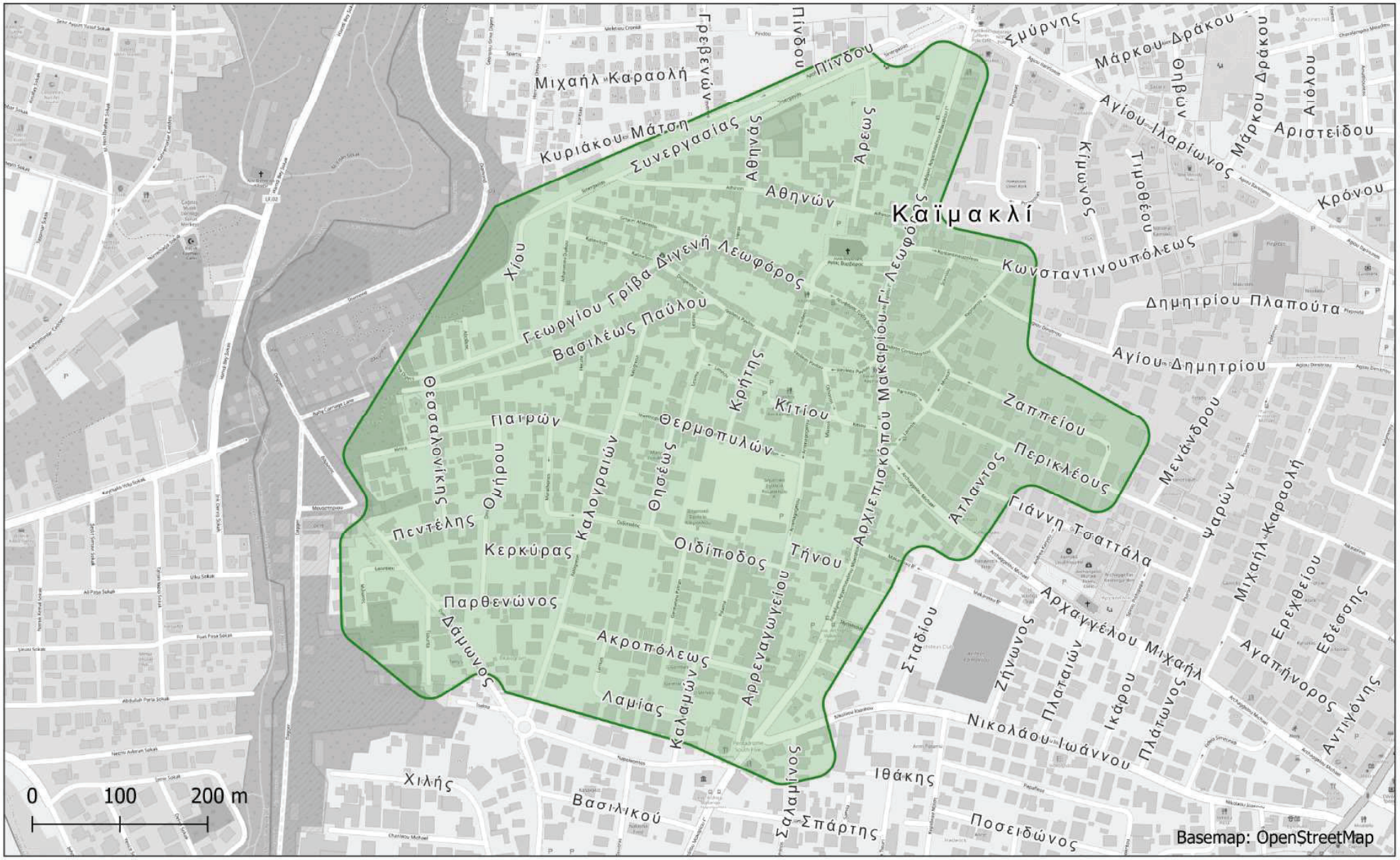

3. Εγκεκριμένη Ζώνη 30 χ.α.ω.-Καϊμακλί-Δήμος Λευκωσίας

ΤΜΗΜΑ ΔΗΜΟΣΙΩΝ ΕΡΓΩΝ

ΚΥΠΡΙΑΚΗ ΔΗΜΟΚΡΑΤΙΑ
ΥΠΟΥΡΓΕΙΟ
ΜΕΤΑΦΟΡΩΝ, ΕΠΙΚΟΙΝΩΝΙΩΝ
ΚΑΙ ΕΡΓΩΝ

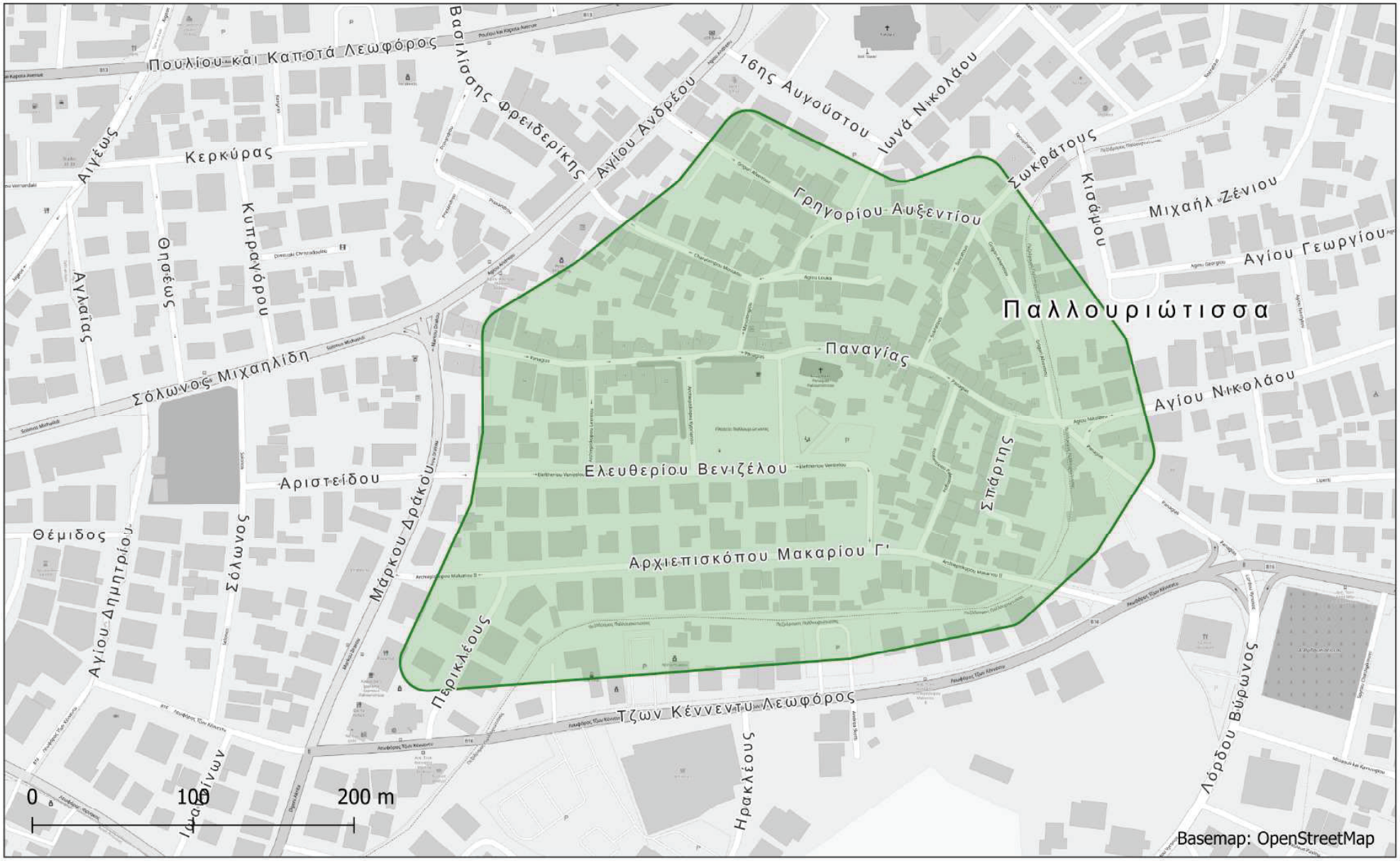

4. Εγκεκριμένη Ζώνη 30 χ.α.ω.-Παλλουριώτισσα-Δήμος Λευκωσίας

ΤΜΗΜΑ ΔΗΜΟΣΙΩΝ ΕΡΓΩΝ

ΚΥΠΡΙΑΚΗ ΔΗΜΟΚΡΑΤΙΑ
ΥΠΟΥΡΓΕΙΟ
ΜΕΤΑΦΟΡΩΝ, ΕΠΙΚΟΙΝΩΝΙΩΝ
ΚΑΙ ΕΡΓΩΝ

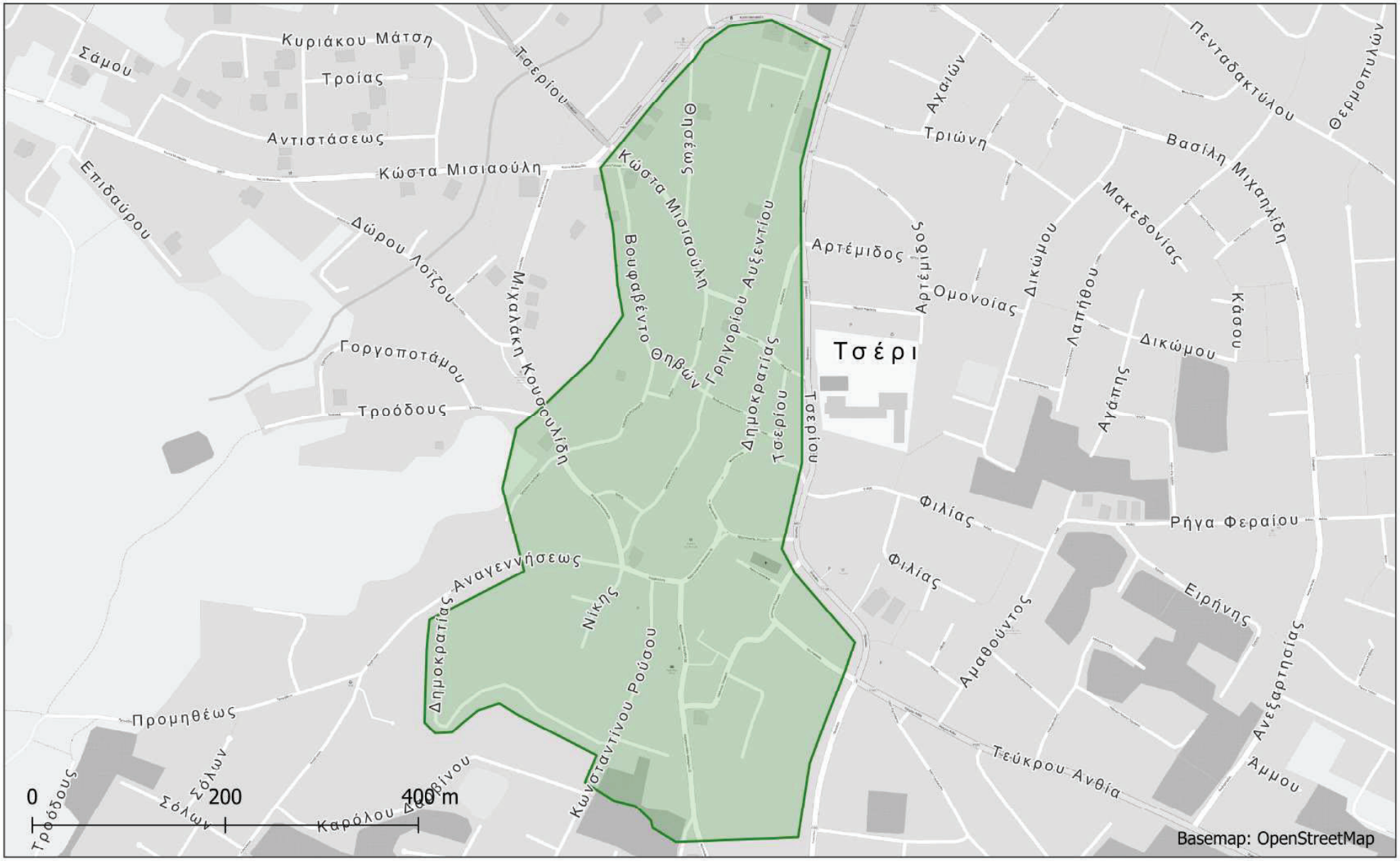

5. Εγκεκριμένη Ζώνη 30 χ.α.ω.-Τσέρι-Δήμος Λακατάμειας

ΤΜΗΜΑ ΔΗΜΟΣΙΩΝ ΕΡΓΩΝ

ΚΥΠΡΙΑΚΗ ΔΗΜΟΚΡΑΤΙΑ
ΥΠΟΥΡΓΕΙΟ
ΜΕΤΑΦΟΡΩΝ, ΕΠΙΚΟΙΝΩΝΙΩΝ
ΚΑΙ ΕΡΓΩΝ

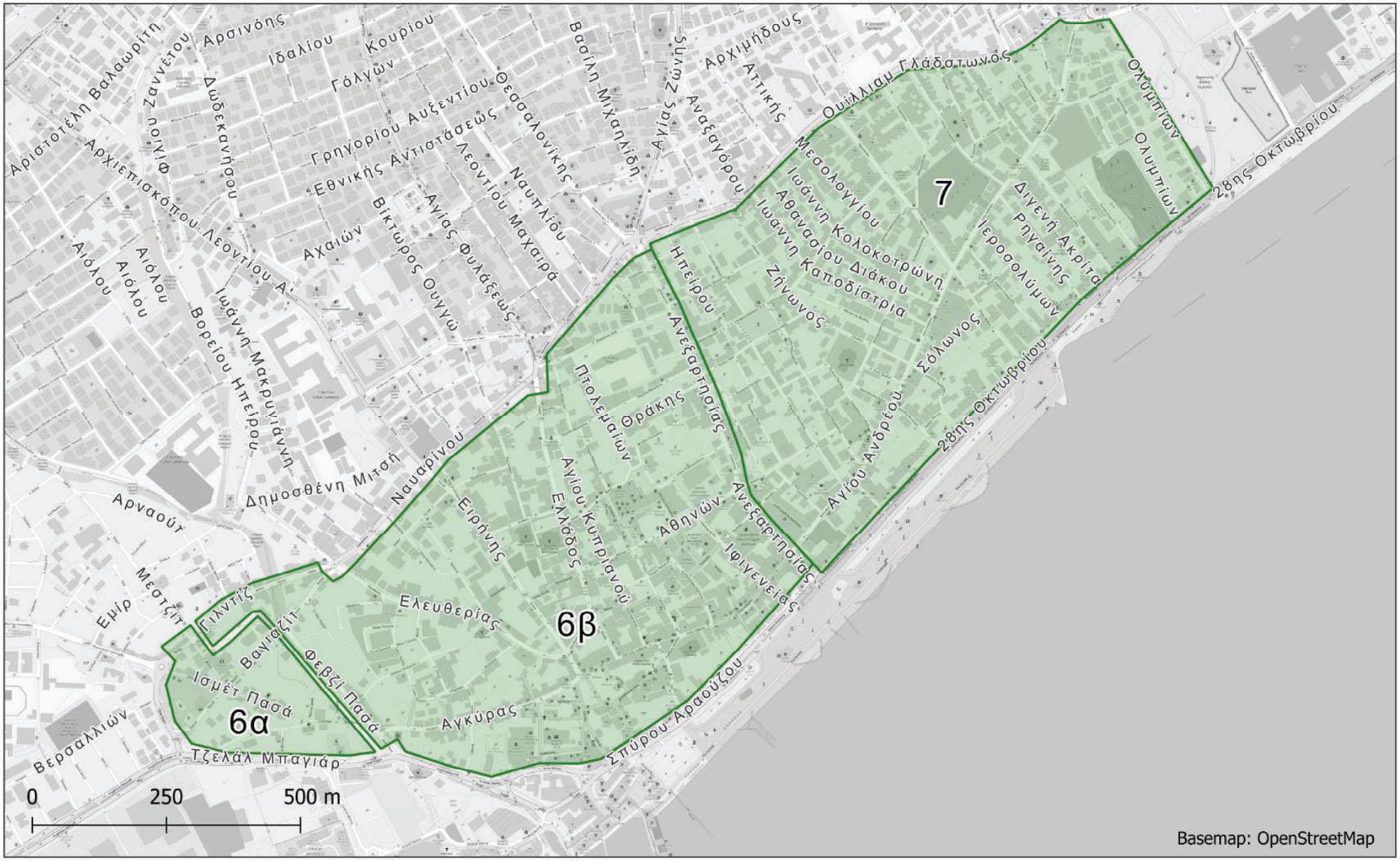

6α.Εγκεκριμένη Ζώνη 20 χ.α.ω-Οδικό Δίκτυο δυτικά της οδού Ανεξαρτησίας-Δήμος Λεμεσού
6β.Εγκεκριμένη Ζώνη 30 χ.α.ω-Οδικό Δίκτυο δυτικά της οδού Ανεξαρτησίας-Δήμος Λεμεσού
7.Εγκεκριμένη Ζώνη 30 χ.α.ω.-Οδικό Δίκτυο ανατολικά της οδού Ανεξαρτησίας-Δήμος Λεμεσού

ΤΜΗΜΑ ΔΗΜΟΣΙΩΝ ΕΡΓΩΝ

ΚΥΠΡΙΑΚΗ ΔΗΜΟΚΡΑΤΙΑ
ΥΠΟΥΡΓΕΙΟ
ΜΕΤΑΦΟΡΩΝ, ΕΠΙΚΟΙΝΩΝΙΩΝ
ΚΑΙ ΕΡΓΩΝ

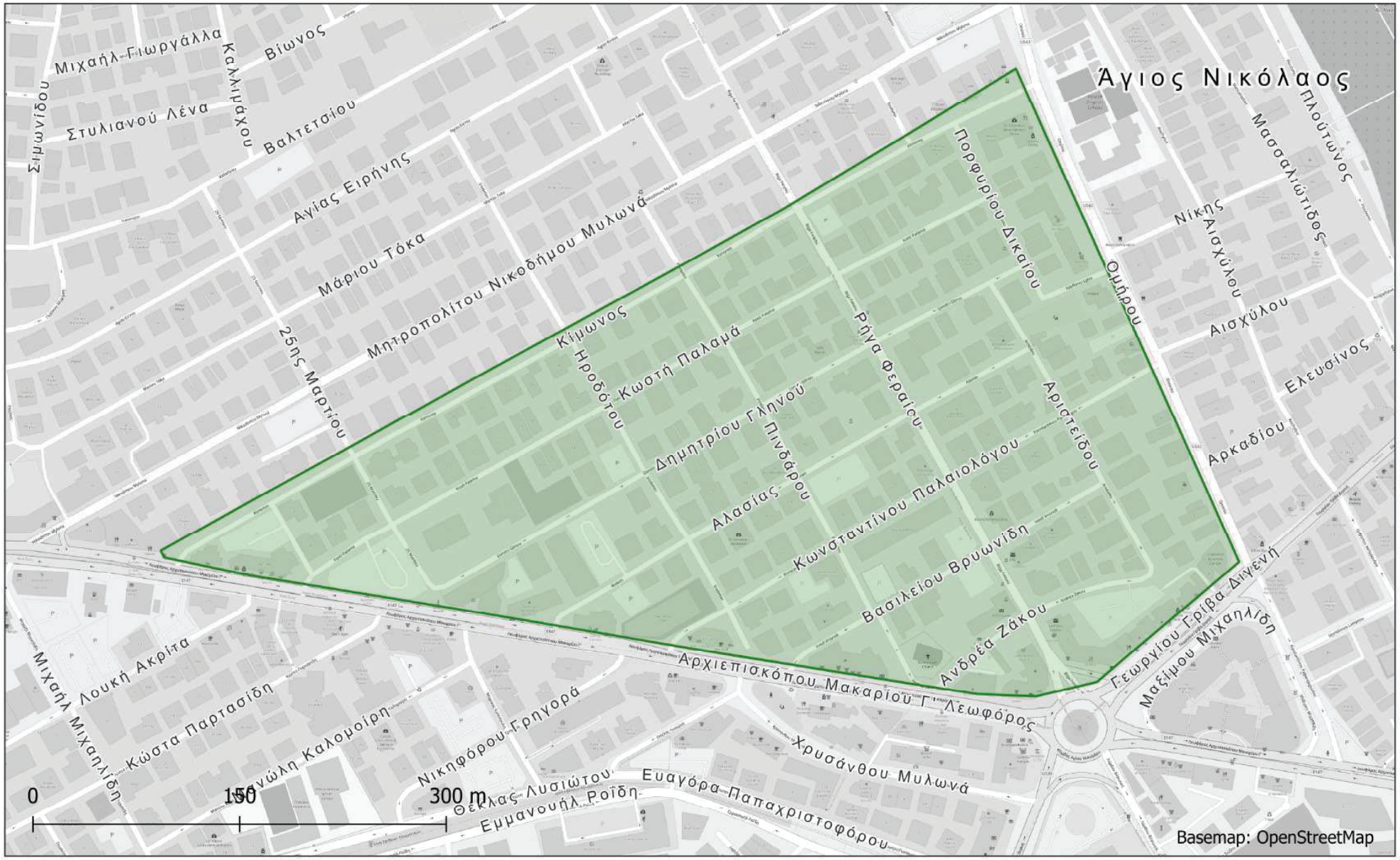

8. Εγκεκριμένη Ζώνη 30 χ.α.ω-Τμήματα των Ενοριών Αγίου Νεκταρίου και Αγίου Νικολάου-Δήμος Λεμεσού

ΤΜΗΜΑ ΔΗΜΟΣΙΩΝ ΕΡΓΩΝ

ΚΥΠΡΙΑΚΗ ΔΗΜΟΚΡΑΤΙΑ
ΥΠΟΥΡΓΕΙΟ
ΜΕΤΑΦΟΡΩΝ, ΕΠΙΚΟΙΝΩΝΙΩΝ
ΚΑΙ ΕΡΓΩΝ

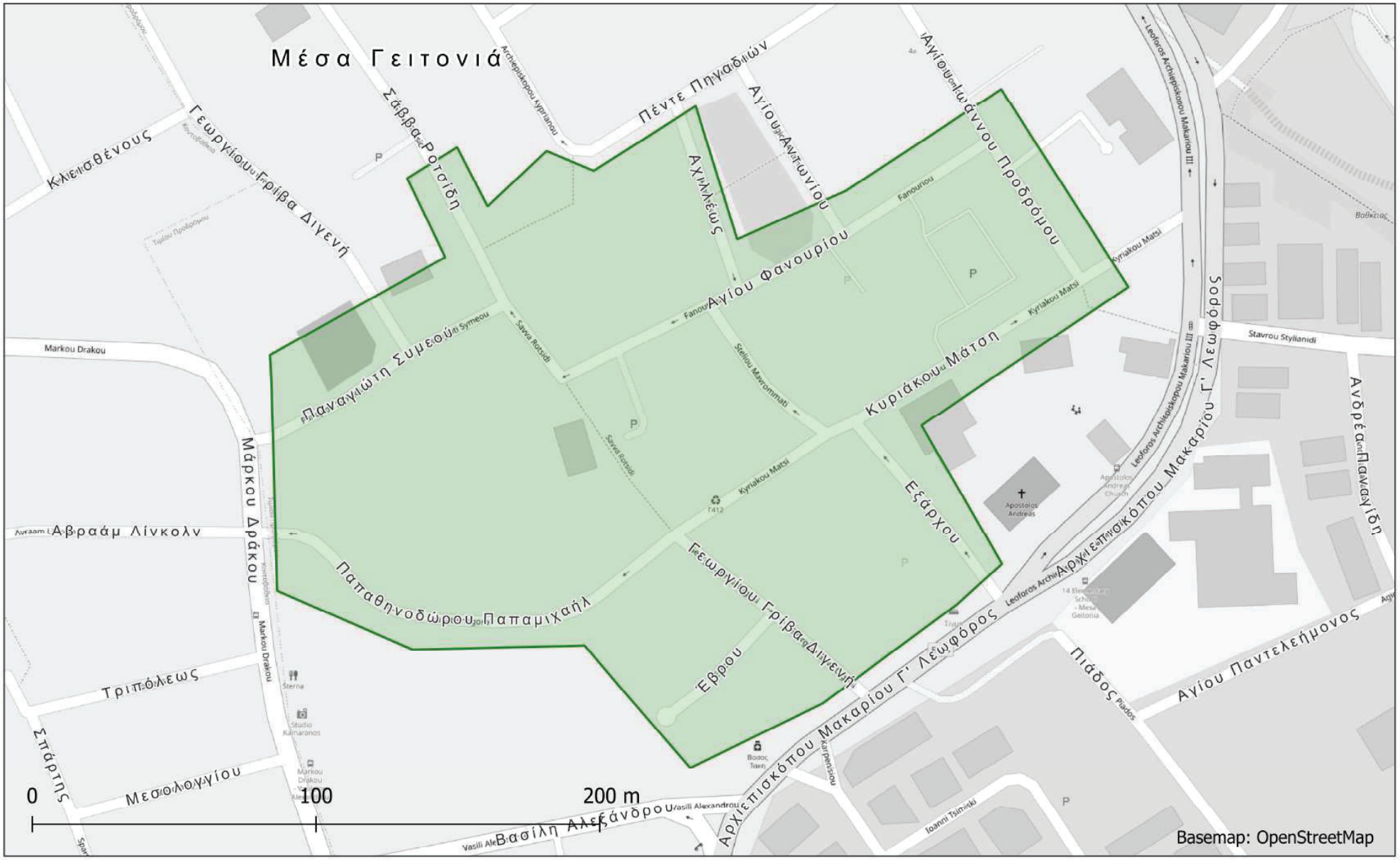

9. Εγκεκριμένη Ζώνη 20 χ.α.ω.-Μέσα Γειτονιά-Δήμος Λεμεσού

ΤΜΗΜΑ ΔΗΜΟΣΙΩΝ ΕΡΓΩΝ

ΚΥΠΡΙΑΚΗ ΔΗΜΟΚΡΑΤΙΑ
ΥΠΟΥΡΓΕΙΟ
ΜΕΤΑΦΟΡΩΝ, ΕΠΙΚΟΙΝΩΝΙΩΝ
ΚΑΙ ΕΡΓΩΝ

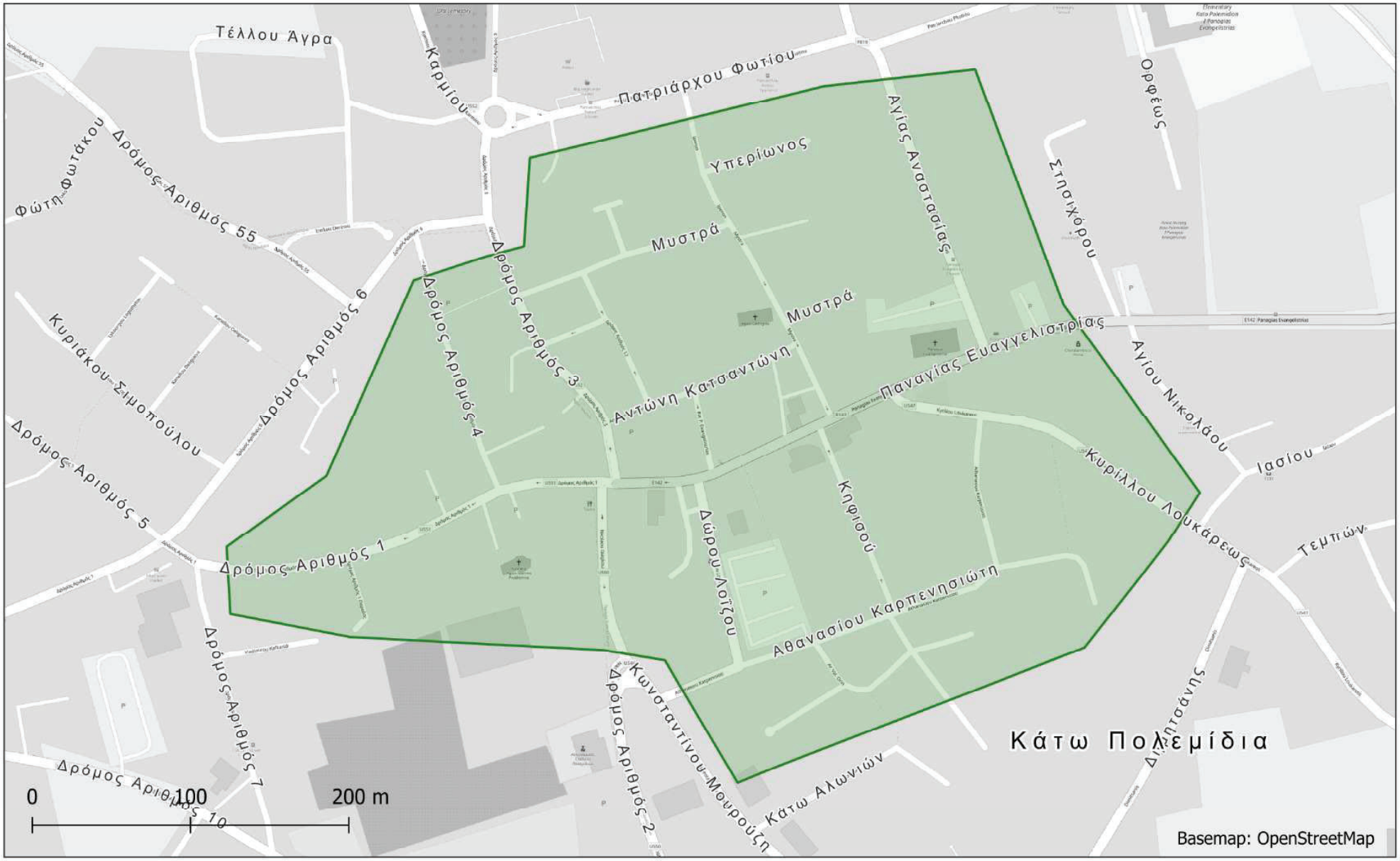

10. Εγκεκριμένη Ζώνη 30 χ.α.ω.-Κάτω Πολεμίδια-Δήμος Πολεμιδιών

ΤΜΗΜΑ ΔΗΜΟΣΙΩΝ ΕΡΓΩΝ

ΚΥΠΡΙΑΚΗ ΔΗΜΟΚΡΑΤΙΑ
ΥΠΟΥΡΓΕΙΟ
ΜΕΤΑΦΟΡΩΝ, ΕΠΙΚΟΙΝΩΝΙΩΝ
ΚΑΙ ΕΡΓΩΝ

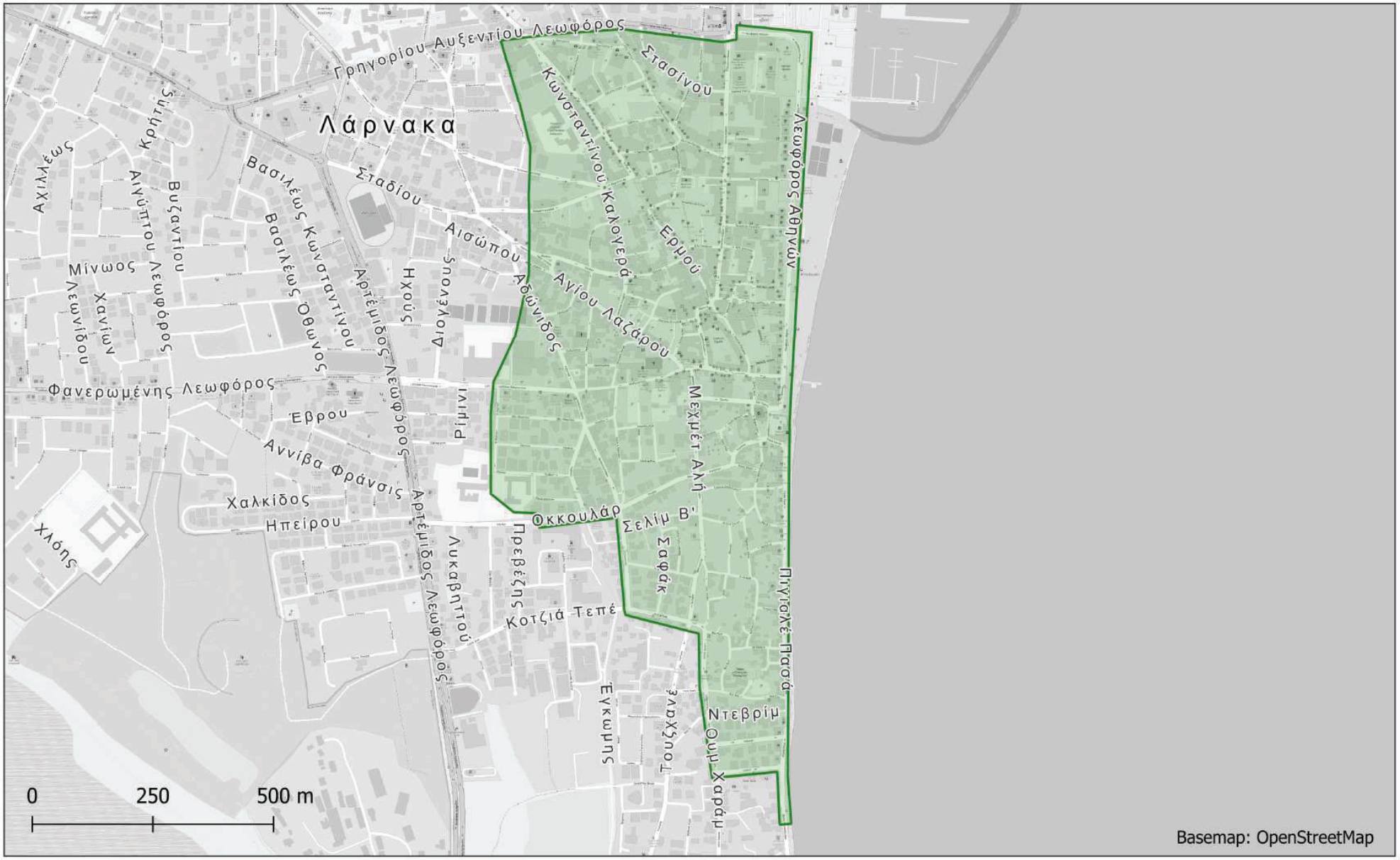

11. Εγκεκριμένη Ζώνη 30 χ.α.ω - Δήμος Λάρνακας

ΤΜΗΜΑ ΔΗΜΟΣΙΩΝ ΕΡΓΩΝ

ΚΥΠΡΙΑΚΗ ΔΗΜΟΚΡΑΤΙΑ
ΥΠΟΥΡΓΕΙΟ
ΜΕΤΑΦΟΡΩΝ, ΕΠΙΚΟΙΝΩΝΙΩΝ
ΚΑΙ ΕΡΓΩΝ

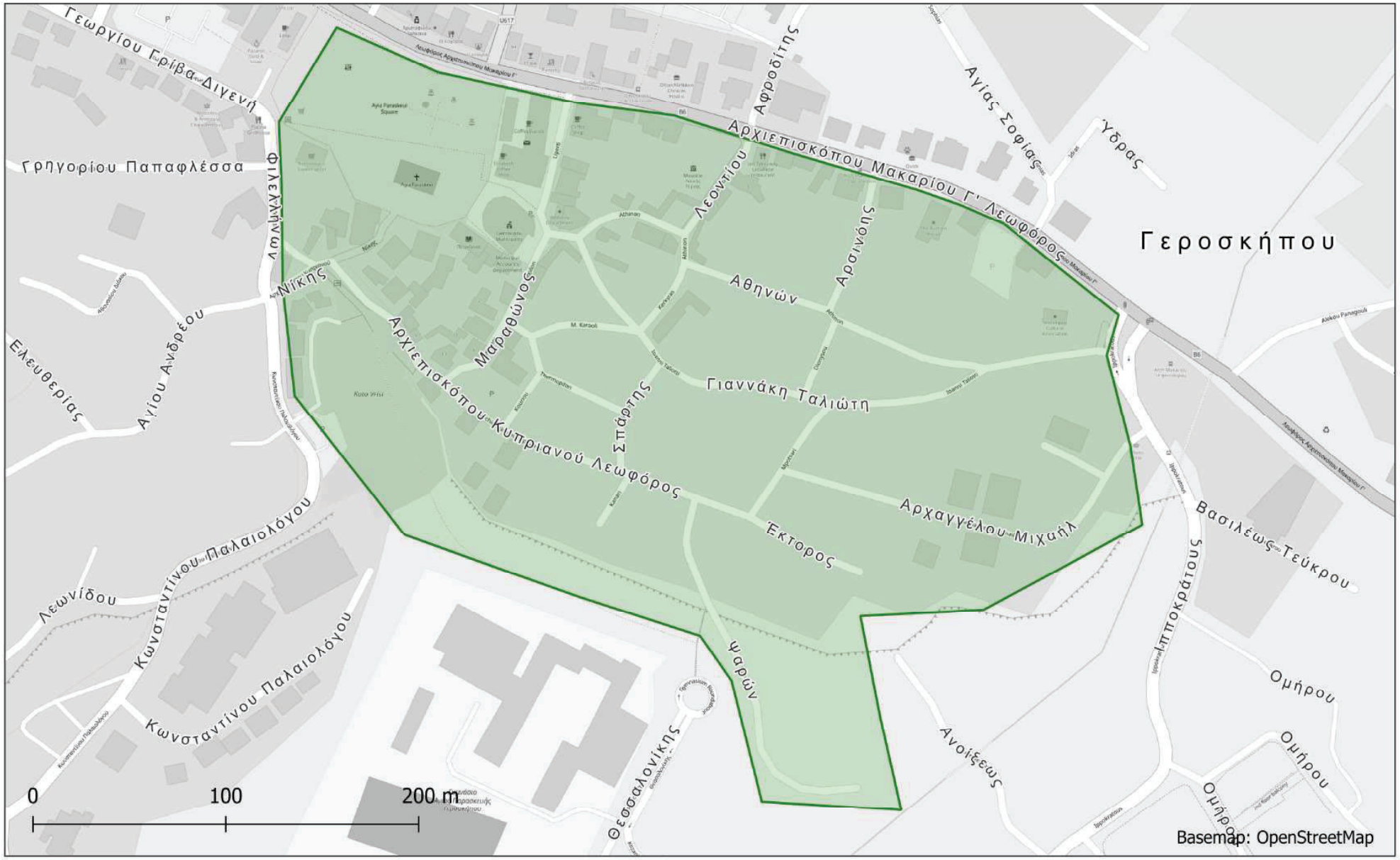

12. Εγκεκριμένη Ζώνη 20 χ.α.ω.-Γεροσπήπου-Δήμος Ιεροκηπίας

ΤΜΗΜΑ ΔΗΜΟΣΙΩΝ ΕΡΓΩΝ

ΚΥΠΡΙΑΚΗ ΔΗΜΟΚΡΑΤΙΑ
ΥΠΟΥΡΓΕΙΟ
ΜΕΤΑΦΟΡΩΝ, ΕΠΙΚΟΙΝΩΝΙΩΝ
ΚΑΙ ΕΡΓΩΝ

13. Εγκεκριμένη Ζώνη 30 χ.α.ω.-Άγιος Αθανάσιος-Δήμος Αμαθούντας

ΤΜΗΜΑ ΔΗΜΟΣΙΩΝ ΕΡΓΩΝ

ΚΥΠΡΙΑΚΗ ΔΗΜΟΚΡΑΤΙΑ
ΥΠΟΥΡΓΕΙΟ
ΜΕΤΑΦΟΡΩΝ, ΕΠΙΚΟΙΝΩΝΙΩΝ
ΚΑΙ ΕΡΓΩΝ

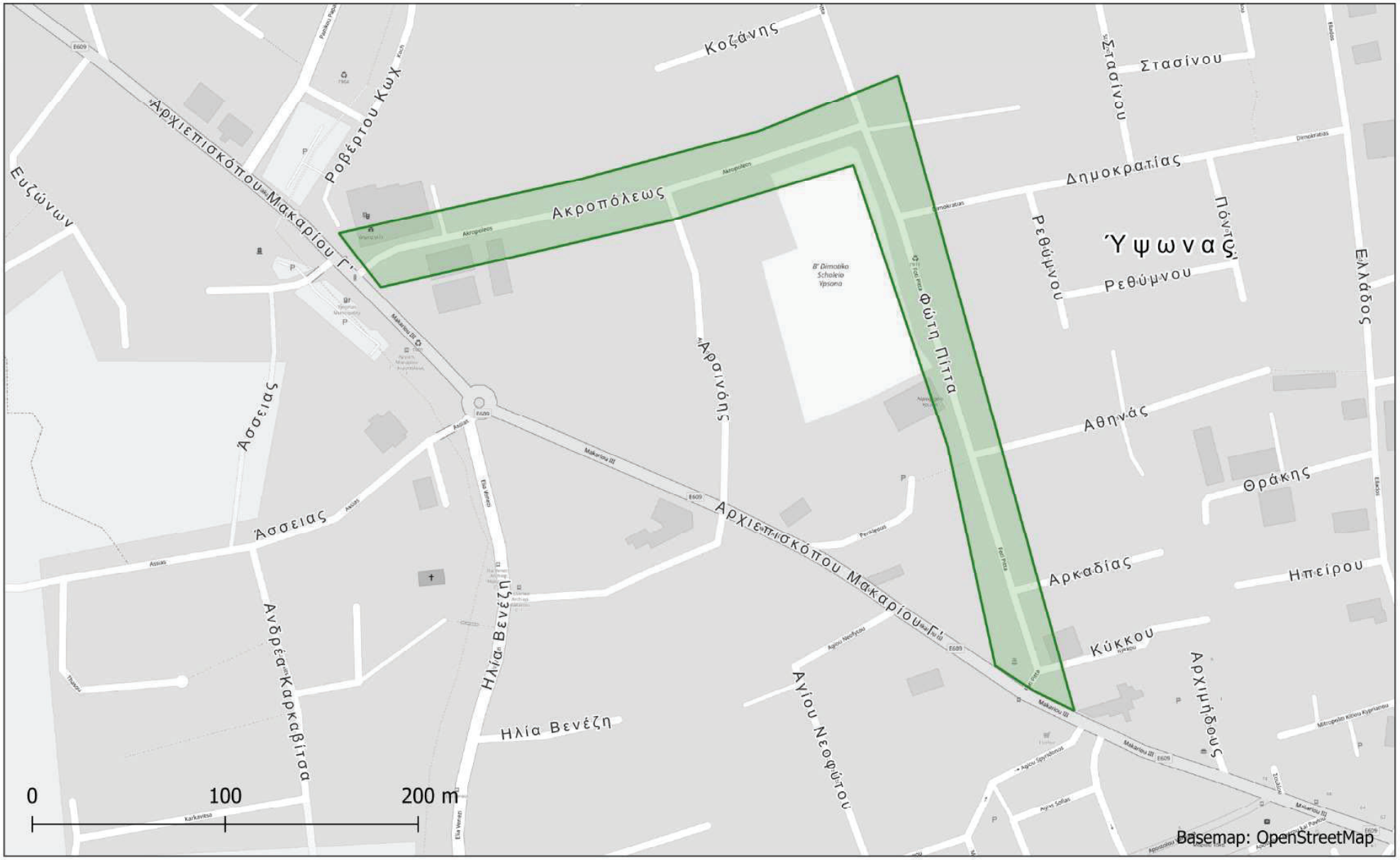

14. Εγκεκριμένη Ζώνη 30 χ.α.ω.-Ύψωνας-Δήμος Κουρίου

ΤΜΗΜΑ ΔΗΜΟΣΙΩΝ ΕΡΓΩΝ

ΚΥΠΡΙΑΚΗ ΔΗΜΟΚΡΑΤΙΑ
ΥΠΟΥΡΓΕΙΟ
ΜΕΤΑΦΟΡΩΝ, ΕΠΙΚΟΙΝΩΝΙΩΝ
ΚΑΙ ΕΡΓΩΝ

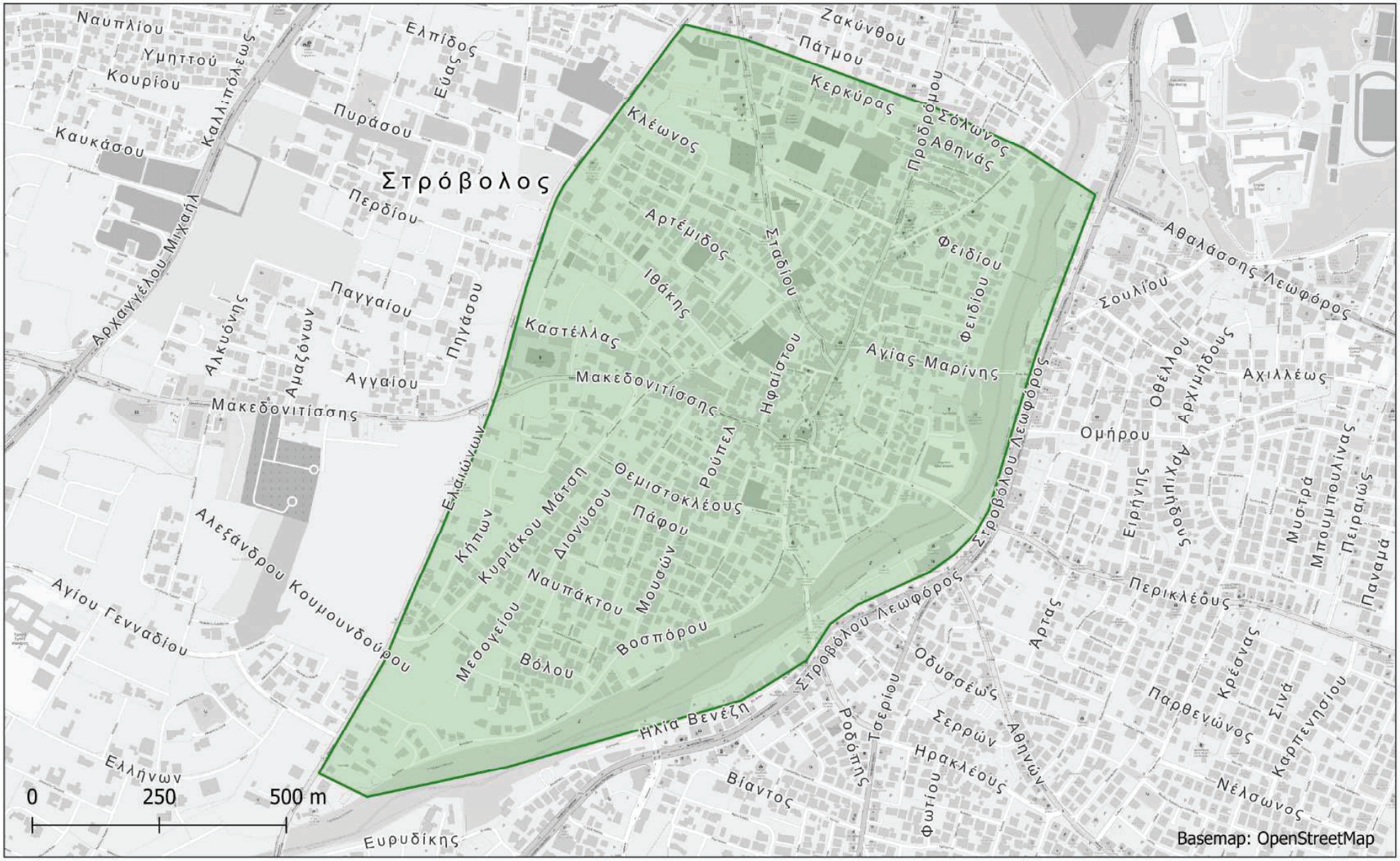

15. Εγκεκριμένη Ζώνη 20-30 χ.α.ω.-Στρόβολος-Δήμος Στροβόλου

ΤΜΗΜΑ ΔΗΜΟΣΙΩΝ ΕΡΓΩΝ

ΚΥΠΡΙΑΚΗ ΔΗΜΟΚΡΑΤΙΑ
ΥΠΟΥΡΓΕΙΟ
ΜΕΤΑΦΟΡΩΝ, ΕΠΙΚΟΙΝΩΝΙΩΝ
ΚΑΙ ΕΡΓΩΝ

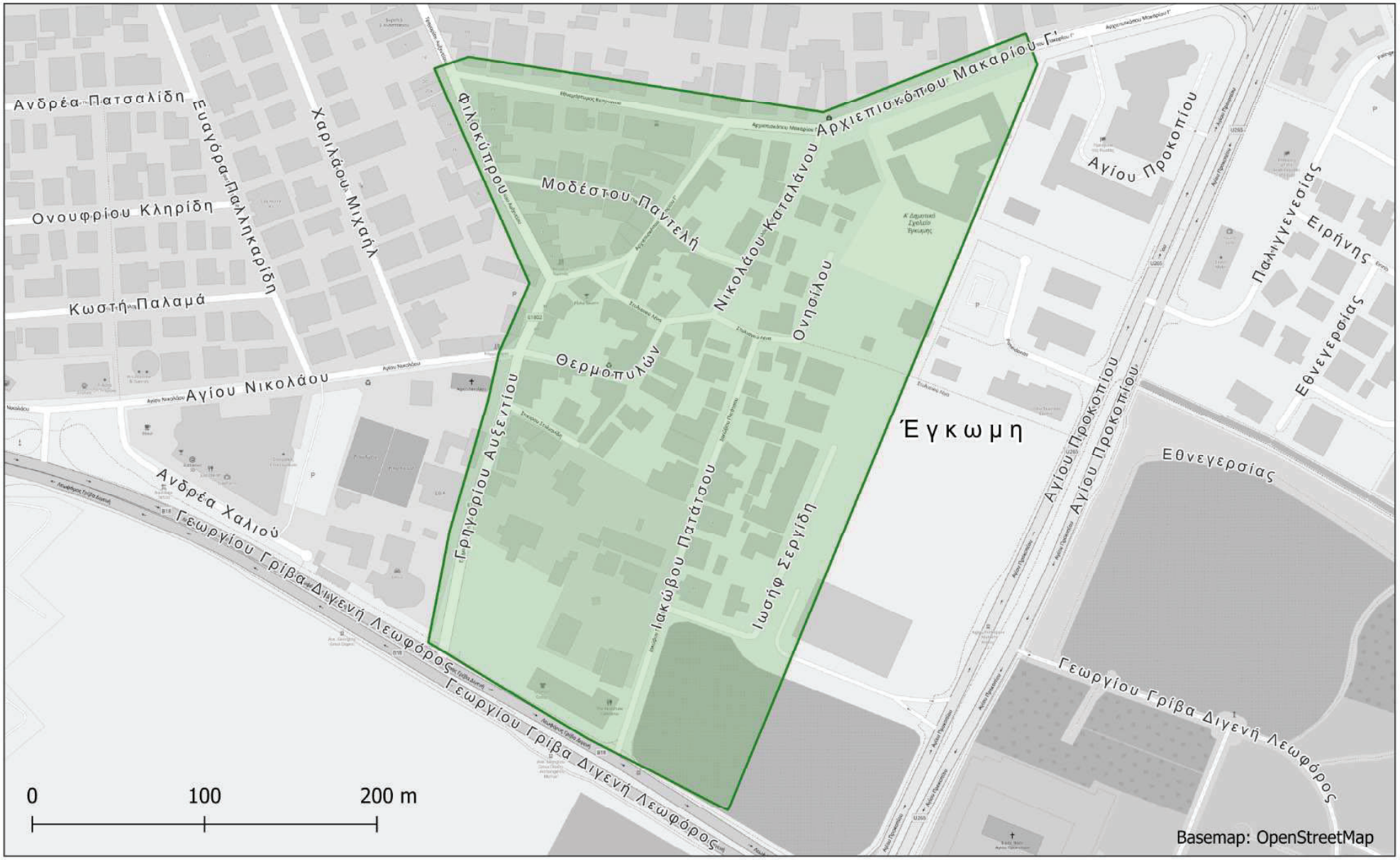

16. Εγκεκριμένη Ζώνη 30 χ.α.ω.-Έγκωμη-Δήμος Λευκωσίας

ΤΜΗΜΑ ΔΗΜΟΣΙΩΝ ΕΡΓΩΝ

ΚΥΠΡΙΑΚΗ ΔΗΜΟΚΡΑΤΙΑ
ΥΠΟΥΡΓΕΙΟ
ΜΕΤΑΦΟΡΩΝ, ΕΠΙΚΟΙΝΩΝΙΩΝ
ΚΑΙ ΕΡΓΩΝ

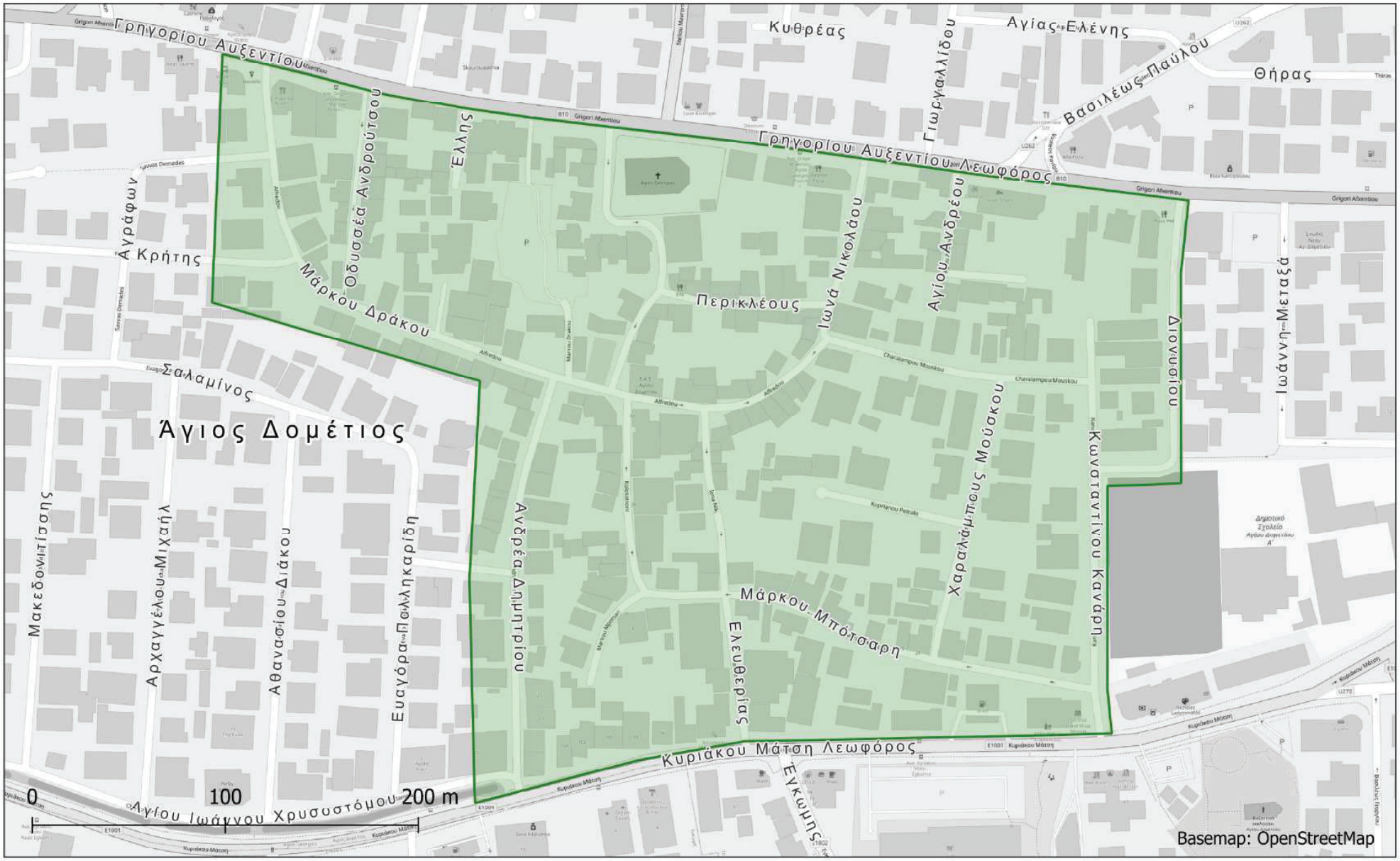

17. Εγκεκριμένη Ζώνη 20-30 χ.α.ω.-Πυρήνας Αγίου Δομετίου-Δήμος Λευκωσίας

ΤΜΗΜΑ ΔΗΜΟΣΙΩΝ ΕΡΓΩΝ

ΚΥΠΡΙΑΚΗ ΔΗΜΟΚΡΑΤΙΑ
ΥΠΟΥΡΓΕΙΟ
ΜΕΤΑΦΟΡΩΝ, ΕΠΙΚΟΙΝΩΝΙΩΝ
ΚΑΙ ΕΡΓΩΝ

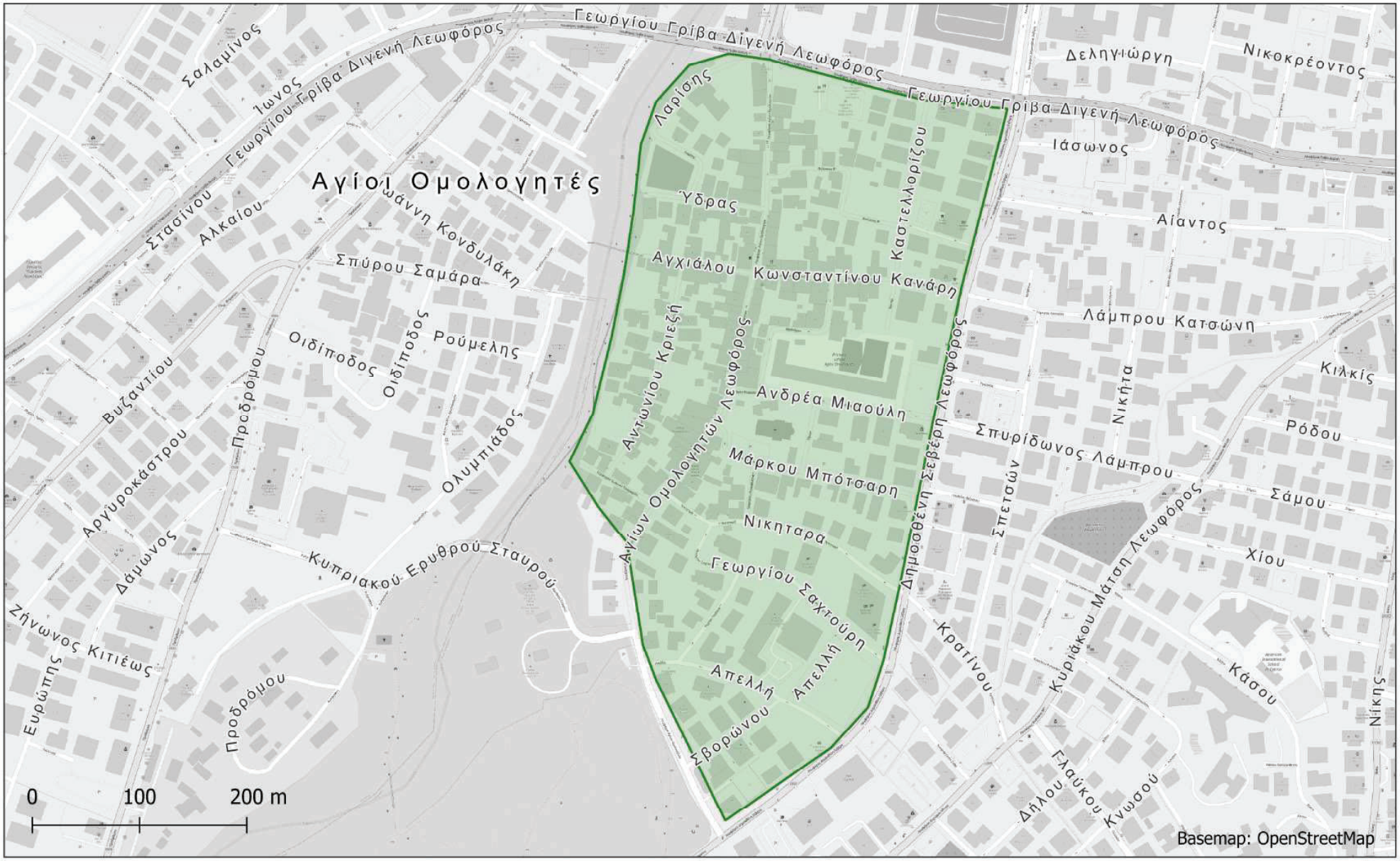

18. Εγκεκριμένη Ζώνη 30 χ.α.ω.-Πυρήνας Αγίων Ομολογητών-Δήμος Λευκωσίας

ΤΜΗΜΑ ΔΗΜΟΣΙΩΝ ΕΡΓΩΝ

ΚΥΠΡΙΑΚΗ ΔΗΜΟΚΡΑΤΙΑ
ΥΠΟΥΡΓΕΙΟ
ΜΕΤΑΦΟΡΩΝ, ΕΠΙΚΟΙΝΩΝΙΩΝ
ΚΑΙ ΕΡΓΩΝ

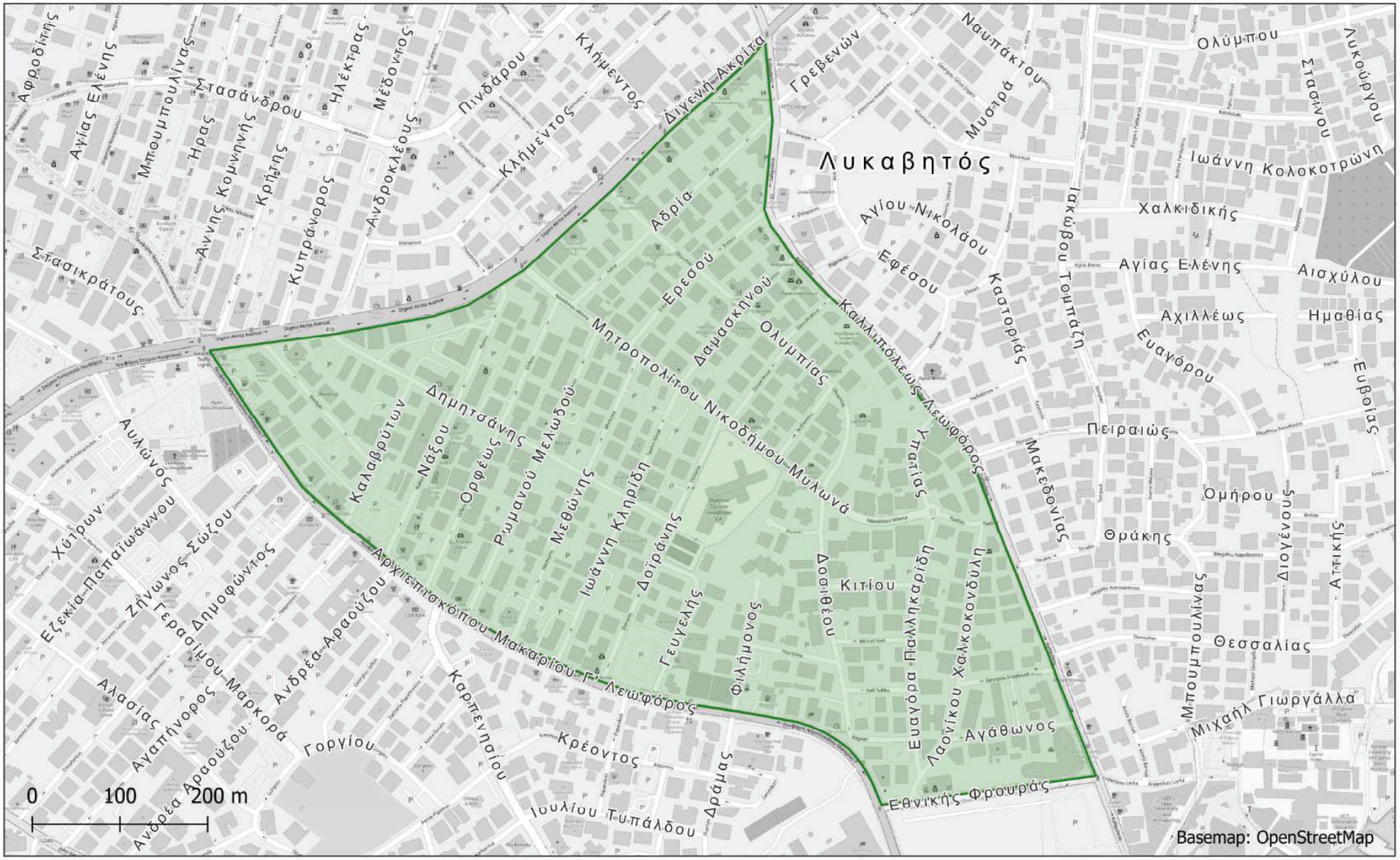

19. Εγκεκριμένη Ζώνη 30 χ.α.ω.-Περιοχή μεταξύ Λεωφόρων Καλλιπόλεως/ Μακαρίου/ Διγενή Ακρίτα/ Εθνικής Φρουράς-Δήμος Λευκωσίας

ΤΜΗΜΑ ΔΗΜΟΣΙΩΝ ΕΡΓΩΝ

ΚΥΠΡΙΑΚΗ ΔΗΜΟΚΡΑΤΙΑ
ΥΠΟΥΡΓΕΙΟ
ΜΕΤΑΦΟΡΩΝ, ΕΠΙΚΟΙΝΩΝΙΩΝ
ΚΑΙ ΕΡΓΩΝ